


VELKOMMEN TIL SPORET MELLEM ALKEN, BJEDSTRUP OG SVEJSTRUP

Sporets samlede længde er 5,7 km. Det er muligt at parkere ved Alken Station og ved Bjedstrup Skole. Går man turen fra Bjedstrup Skole i retning mod Alken Østergård, skal man fra busvendepladsen ned ad grusvejen til venstre for det gule murstenshus.

Fra Alken Station følges banen mod øst til Emborgvej og Gl. Alken. Herfra mod nord ad den gamle Skolesti til Bjedstrup. Fra Bjedstrup følges vejen ned mod Kirstinelund. Sporet går herfra i et kupe-ret terræn ned gennem Langdalen. Nordligst er der forbindelse op til Svejstrupvej. Stien gennem langdalen ender ved Alkenvej, hvor ad man fortsætter tilbage til Alken Station. God tur !



1 ALKEN

Alken er bygget op omkring Alken Station efter 1871, da jernbanen blev etableret. Overfor Alken Station ligger Alken Mejeri, der i dag fungerer som samlingspunkt for byens aktiviteter. Der er også en velassorteret købmandsbutik i byen.

Alkengårdene Alken Østergård og Alken Vestergård ligger ved det gamle Alken. Navnet Alkens første led afledes måske af trænavnet el. Andet led -kind betyder bakkedråning. Alkengård er beskrevet i 1554 som tvillingård, der var krongods, og som før reformationen havde tilhørt Øm Kloster.



2 SKOLESTIEN

Er den oprindelige vej mellem det gamle Alken og Bjedstrup. Den kan ses på et kort fra 1784 og ses også på senere kort. Seljerøn (Sorbus intermedia) læhegn er plantet langs det meste af skolestien for ca. 50 år siden. Det er et vindtolerant træ, der trives fint i sollys, uden at blive for stort.

3 SORTEHØJ

Er en fredet gravhøj, en såkaldt rundhøj fra oldtiden. Den er beliggende 77 meter over havet og har en højde på 3,15 m og en diameter på 31 m. Der har ligget flere gravhøje rundt omkring den, men de er væk i dag.



Sortehøj

4 BJEDSTRUP


Bjedstrup er opstået som udflytterby i vikingetiden (endelsen "strup" af torp betyder udflytterby), antagelig af udflyttere fra en nu nedlagt landsby, Dover, hvor kun Dover Kirke er tilbage. Tidligere gik Skanderborgvej gennem Bjedstrup og beliggenheden gav i en periode grundlag for bl.a. brugs og bager. I dag huser byen områdets skole, fritidsklub og børnehave. De tilhørende boldbaner og sportshal er centrum for mange af områdets idrætsaktiviteter.

5 LANGDALEN

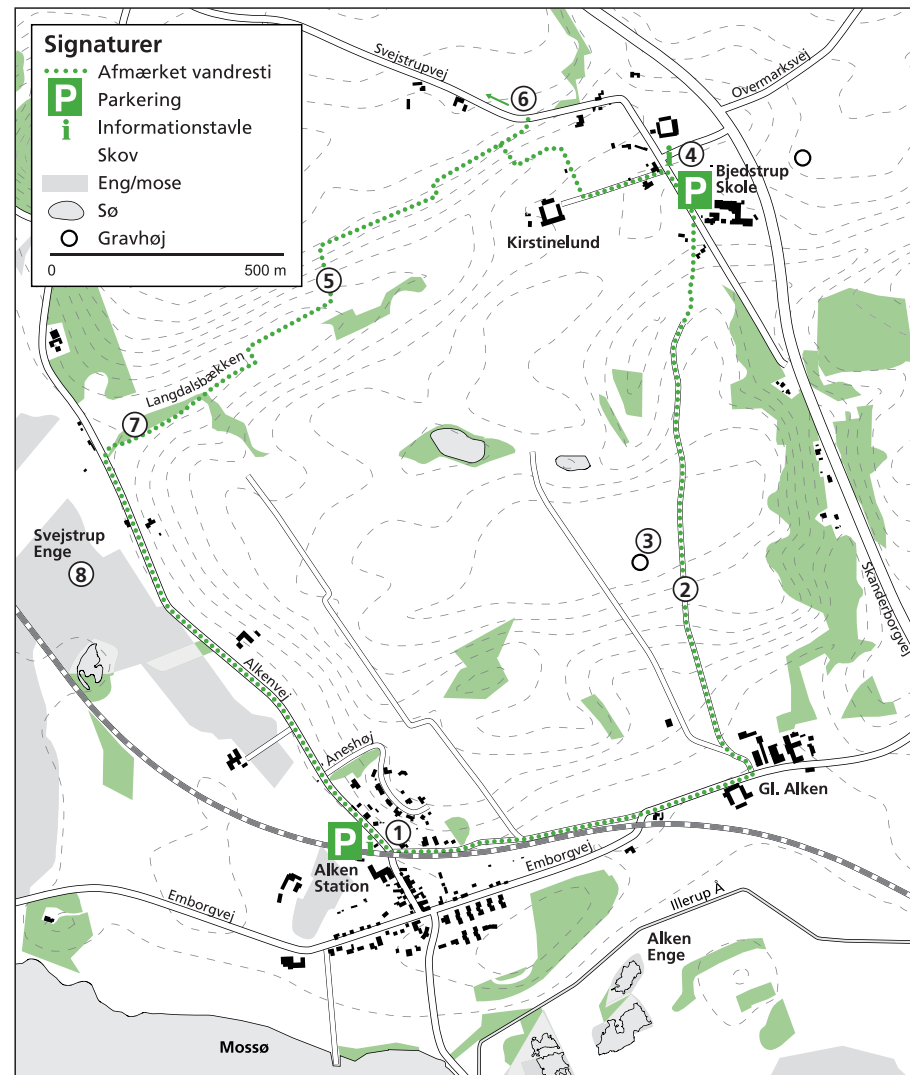
Er en smeltevandsdal og strækker sig fra Bjedstrup til bunden af Mossøtunneldalen / Svejstrup enge. En del af jordene har hørt til en af Bjedstrups ældste gårde, Kirstinelund, som i dag er et bofællesskab. Det meste af dalen er opdyrket, men noget af de nordvestlige skråninger ligger hen som overdrev. Gennem dalbunden har der gået en vej, som forbandt udflytterbyen med engarealerne i tunneldalen.

6 SVEJSTRUP

Hvor stien kommer op til nordvestlige dal-kant og drejer mod sydvest er der desuden sti op til vejen mod landsbyen Svejstrup. Lige som Bjedstrup er Svejstrup en udflytterby og beliggende ved øvre del af slugt/dalsænkning ned mod tunneldalen. Det gamle landsbypræg med smalle byveje er udpræget i byen. Langdalsbækken gennemløber Langdalen. Man hører lyden fra den, når man kommer ned ad skrænten 100 m fra vejen ind til Kirstinelund. Den



elkogler



Se efter den gule folderkasse – her starter sporet



Ruten er på sporet afmærket med røde trekkanter på pæle

bliver rørlagt 5 m før den krydser sporet. Godt halvvejs gennem dalen løber den igen frit for i Svejstrup enge at løbe sammen med andre småbække og kildevæld.

7 ELLESUMP

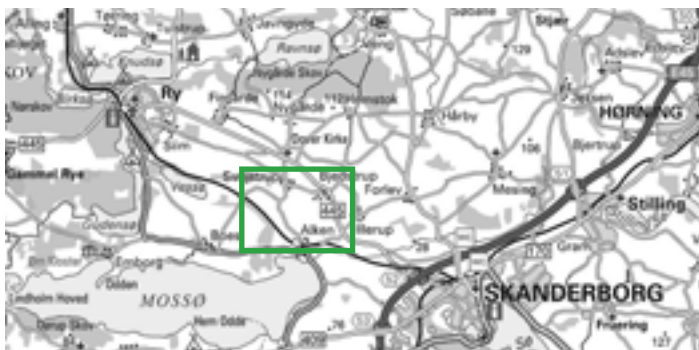
Nederste del af Langdalsbækken er omkranset af ellesump. Rødel (*Alnus glutinosa*) er det eneste af vore skovtræer, som kan vokse på vanddækkede arealer, og den trives således godt langs bækken og i det omkringliggende område, hvor små kildevæld skyder op. Træerne er ofte flerstammede som følge af tidligere tiders stævning, hvor træerne efter afskovning satte nye skud. Rødel er karakteriseret ved at have rodknolde med bakterier, der kan binde luftens frie kvælstof, derved tilføres næring til den omgivende jord, når bladene nedbrydes.



nattergal

8 SVEJSTRUP ENGE

Svejstrup enge ligger i de lavtliggende landområder mellem Mossø og Vessø. Siden udskiftningen (1779) har ejerskabet til engene været fordelt blandt gårdejerne i området, som havde græsnings- og tørveskærings arealer der. I dag er området hovedsagelig afgræsset eng med pilekrat, hvorfra nattergale kan høres i forsommeren.



Den grønne firkant viser udsnit svarende til rutekortet på indersiderne.

PRAKTISKE OPLYSNINGER

Du er gæst hos lodsejerne, som har åbnet sporet for færdsel til fods, gå derfor ikke uden for det afmærkede spor. Sporet kan ikke forceres i kørestol eller med barnevogn. Vandtæt fodtøj anbefales, da visse steder kan være sumpede. Hunde kan medbringes, når de føres i snor. Sporet kan være lukket på grund af jagt, man kan dog møde en enkelt jæger, uden at sporet er lukket.

SPØRG DE LOKALE

De lokale vil gerne fortælle om, hvad der sker i landskabet lige nu. Du er velkommen til at ringe til:

Anne Grete Viborg, Alken, telefon 86 57 72 98

Hans Mortensen, Svejstrup, telefon 87 88 50 88

Lars Carstensen, gårdejer Alken, telefon 86 57 70 94

Projekt „Spor i Landskabet“ åbner markerede spor i hele landet.

Projektet har følgende samarbejdspartnere:
Kommunernes Landsfor · Danmarks Naturfredningsforening
Dansk Skovforening · Friluftsrådet · Landbrugsraadet
Landdistrikternes Fællesråd · Skov- og Naturstyrelsen
Støttet med tilskud fra tips- og lottomidler til friluftslivet

Tekst: Stigruppen i Alken, Bjedstrup og Svejstrup

Tegninger: Bent Frølich og Michael Petersen

Yderligere oplysninger om „Spor i Landskabet“ fås hos:
Landbrugsraadet, Axeltorv 3, 1609 København V
Telefon 33 39 40 00 · Fax 33 39 41 61

WWW.SPOR.DK

Sporet mellem Alken, Bjedstrup og Svejstrup

